
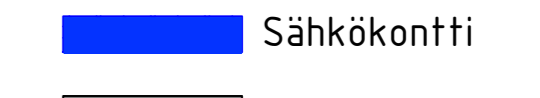


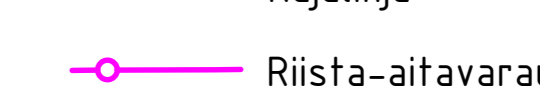
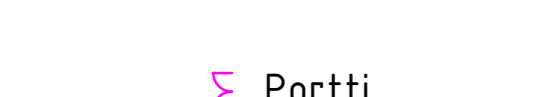
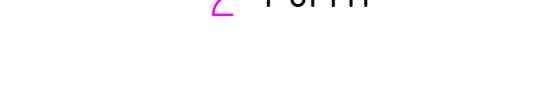



Merkinnät

-  Varaosakontti
-  Sähkökontti
-  Huolto- ja pelastustie (5m)
-  Puistovyöhyke, havupuita
-  Rajalinja
-  Riista-aitavaara (väh. 1m rajasta)
-  Portti

Maanmittauslaitoksen avoimet aineistot peruskartta 9 / 2023

Karttapohjaan on merkitty pelastus- ja huoltotie.
 Rakenteet sijaitsevat vähintään 12 m päässä yksityisten keskinäistä
 Aurinkoalueella on sähköteknisille tarpeille 4 kpl konttityyppistä rakennelmaa,
 joita käytetään pääsääntöisesti alamuutajina. Olijä sisäitävien
 muuntoajokonttien alla on suoja-aitaat.

704-470 6-2 VIRPILÄ 210 329m ² / 139 908 m ²				
704-470 1-100 PERÄPELTO 31 492 m ² / 23 406 m ²				
704-470 1-59 VARSASUO 56 459 m ² / 49 031 m ²				
K.O.S.A. KORTTELI/TALU/TONTTI	Käköruusu/panttila	VIRANOMAISEN MERKINTÖJÄ		
TÖMPORE		PRIKAA	Pöytäkirjasta	AJANKA
Luterilainen				1/11
SÄÄNNÖKORTIN NIMI JA OSIET		REKUPROJEKTI		KK
BioSolar Oy		Pohjapiirustus		1:1000
Rusko Solar Farm		Aidattu alue ja aita		
Kierikkalantie 264, 21310 RUSKO				
SUUNNITTELIJA		SIKUNNITTELIJALU	TYÖ NRO	PIR.NRO
				MAITUS
 ELECTRICALEXPERT		ARK	108	1
Koy Harjoitus 1 01500 Steenaks				
PIKTI	SUUNN. OVI ERIKSEN M. AAK	PAIVÄYS	Koord. Pöytäkirja	ETIK-1615
029	ARK	11.11.2023	Korvausjärjestelmä	N2000